



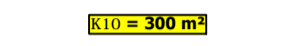






REGULACIONI PLAN  
**"GORNJI KADARIĆI"**  
 1:1000

**ARHITEKTONSKO - URBANISTIČKO RJEŠENJE**

-  granica obuhvata
-  regulaciona linija (planirana parcelacija)
-  max. građevinska linija objekta
-  planirani ind. stambeni objekti i spratnost
-  broj građevinske parcele sa površinom
-  planirane zelene površine
-  planirane saobraćajne površine
-  regulaciona linija saobraćajnice
-  planirana pumpna stanica

Tablica - Podaci za postojeći i planirane parcele

Omaka parcele	Veličina parcele (m <sup>2</sup> )	MAX. Tlocna površina objekta (m <sup>2</sup> )	MAX. BGP objekta (m <sup>2</sup> )	Broj garažnih mjesta u okviru građevinske parcele	Planirana spratnost
K1	1.700	120	300	2	S-P+1
K2	725	100	250	2	S-P+1
K3	795	100	250	2	S-P+1
K4	760	100	250	2	S-P+1
K5	800	100	250	2	S-P+1
K6	675	100	250	2	S-P+1
K7	650	100	250	2	S-P+1
K8	570	100	250	2	S-P+1
K9	850	100	250	2	S-P+1
K10	885	100	250	2	S-P+1
K11	520	100	250	2	S-P+1
K12	535	100	250	2	S-P+1
K13	635	100	250	2	S-P+1
K14	890	100	250	2	S-P+1
K15	100	100	250	2	S-P+1
K16	485	100	250	2	S-P+1
K17	545	100	250	2	S-P+1
K18	700	120	300	2	S-P+1
K19	695	120	300	2	S-P+1
K20	690	120	300	2	S-P+1
K21	695	120	300	2	S-P+1
K22	705	120	300	2	S-P+1
K23	910	120	300	2	S-P+1
K24	950	120	300	2	S-P+1
K25	850	120	300	2	S-P+1
K26	755	120	300	2	S-P+1
K27	675	120	300	2	S-P+1
K28	995	120	300	2	S-P+1
K29	910	120	300	2	S-P+1
K30	970	120	300	2	S-P+1
K31	910	120	300	2	S-P+1
K32	770	120	300	2	S-P+1
K33	670	120	300	2	S-P+1
K34	695	120	300	2	S-P+1
K35	770	120	300	2	S-P+1
K36	620	120	300	2	S-P+1
K37	720	120	300	2	S-P+1
K38	775	120	300	2	S-P+1
K39	790	120	300	2	S-P+1
K40	720	120	300	2	S-P+1
K41	630	120	300	2	S-P+1
K42	1.340	120	300	2	S-P+1
K43	1.695	120	300	2	S-P+1
K44	1.010	120	300	2	S-P+1
K45	120	120	300	2	S-P+1
K46	920	120	300	2	S-P+1
K47	1.245	120	300	2	S-P+1
K48	1.025	120	300	2	S-P+1
K49	960	120	300	2	S-P+1
K50	1.005	120	300	2	S-P+1
K51	1.505	100	250	2	S-P+1
K52	1.440	100	250	2	S-P+1
K53	1.400	100	250	2	S-P+1
K54	990	100	250	2	S-P+1
K55	985	100	250	2	S-P+1
K56	1.180	100	250	2	S-P+1
K57	1.455	100	250	2	S-P+1
<b>UKUPNO</b>	<b>49.150</b>	<b>6.330</b>	<b>15.950</b>	<b>114</b>	<b>S+P+1</b>

Omaka parcele	Veličina parcele (m <sup>2</sup> )	MAX. Tlocna površina objekta (m <sup>2</sup> )	MAX. BGP objekta (m <sup>2</sup> )	Broj parkirnih mjesta u okviru vlasničke parcele	Planirana spratnost
SR (sportsko-rekreativni centar)	2.860	680	1.360	23	S-P+1
DZ (džamija)	1.940	216	400	10	S+P
SR (supermarket)	3.685	612	1.250	21	S-P+1
P1 (park)	565	-	-	-	-
P2 (park)	400	-	-	-	-
P3 (park)	565	-	-	-	-
P4 (park)	850	-	-	-	-
<b>UKUPNO</b>	<b>10.865</b>	<b>1.508</b>	<b>3.010</b>	<b>54</b>	

